



Contenido:

- **Fallece William Wood, distinguido geógrafo estadounidense**
- **RED PROFESIONAL PANAMERICANA (RPP): Una comunidad viva y dinámica de especialistas en las ciencias afines al IPGH**
- **Analizan futuro y renuevan directivos del Comité de Hidrografía de la Comisión de Cartografía del IPGH**
- **Ya son 17 los cursos de nombres geográficos realizados en la región**
- **El IPGH edita el Boletín de GSDI para Latinoamérica y el Caribe**
- **ANÁLISIS URBANO DE PIURA-CASTILLA, PERÚ (2005). Nuevo libro de Clarence Minkel, Presidente de la Sección Nacional del IPGH en Estados Unidos**
- **Noticias de Colombia: Semana Geomática 2005**
- **VIII Conferencia Cartográfica de la ONU para América**
- **El Mundo cambiante de la Cartografía. Conferencia ICA 2005**
- **REGIONALIZACIONES DE AMÉRICA: LOS PAÍSES BOLIVARIANOS. Contribución del Vicepresidente del IPGH, Alberto Arturo McKay**
- **Cultura e Infraestructura de Datos Espaciales**
- **Concurso de ensayos con el apoyo de la FIG**
- **Lanzamiento del Atlas de la República de Chile**
- **En materia de calidad, tecnología y estándares internacionales las publicaciones científicas regionales requieren una actualización: PRIMER ENCUENTRO IBEROAMERICANO DE EDITORES CIENTÍFICOS**
- **Comisión de Historia reactiva la revista Folklore Americano**
- **Nueva publicación del profesor Yamandú Acosta, ganador del Premio Pensamiento de América "Leopoldo Zea" - 2005**

XVIII ASAMBLEA GENERAL Y REUNIONES TÉCNICAS DE CONSULTA

El Instituto Panamericano de Geografía e Historia celebrará sus principales reuniones estatutarias en Caracas, Venezuela. Del 16 al 18 de noviembre de 2005 se desarrollarán las Reuniones Técnicas de Consulta:

- XX Reunión Técnica de Consulta de la Comisión de Cartografía
- XVII Reunión Técnica de Consulta de la Comisión de Geografía
- XVI Reunión Técnica de Consulta de la Comisión de Historia
- X Reunión Técnica de Consulta de la Comisión de Geofísica

<http://www.ipgh.org/spanish/asamblea/temario-consultas.htm>

La **XVIII Asamblea General** tendrá lugar del 20 al 23 de noviembre de 2005: <http://www.ipgh.org/spanish/asamblea>

En ocasión de celebrarse por primera vez en la ciudad de Caracas, Venezuela, la XVIII Asamblea General del IPGH y las Reuniones de Consulta de sus Comisiones, es un honor como Presidenta (E) de la Sección Nacional Venezuela y del Instituto Geográfico de Venezuela Simón Bolívar (IGVSB), dar la bienvenida a las Autoridades y Representantes de los Países Miembros del Instituto Panamericano de Geografía e Historia (IPGH), y tener nuevamente la oportunidad de intercambiar experiencias de los logros obtenidos por cada nación, así como fortalecer los mecanismos de cooperación regional.

Al celebrar estas reuniones debemos propiciar no solo iniciativas y compromisos, sino decisiones que profundicen aún más los nexos y relaciones entre los Países de las Américas y que contribuyan al desarrollo y equilibrio de nuestras naciones, con este objetivo les esperamos y desde esta tierra de gracia les saludamos.

*Ingeniera Nora Josefina Delgado Lugo
Presidenta (E) IGVSB, Presidenta Sección Nacional Venezuela*

Mayor información: <http://www.ipgh.org/spanish/asamblea>

FALLECIMIENTO DE WILLIAM WOOD, DISTINGUIDO GEÓGRAFO ESTADOUNIDENSE

La comunidad geográfica perdió a un gran especialista cuando el pasado 4 de julio murió William Wood, el Geógrafo del Departamento de Estado del Gobierno de los Estados Unidos.

El Dr. Wood fungía igualmente como el Geógrafo de los Estados Unidos, y como tal brindaba consejo y asesoría a las agencias cartográficas del gobierno federal, en especial, acerca de la representación adecuada de las fronteras internacionales y los nombres geográficos en los productos cartográficos oficiales.

Bill concibió el proyecto Información Geográfica para el Desarrollo Sostenible -GISD, iniciativa realmente exitosa que facilitó la disposición de información geográfica sobre África durante la Cumbre de las Naciones Unidas sobre Desarrollo Sostenible -WSSD. Igualmente, fue uno de los líderes en la incorporación de los Sistemas de Información Geográfica -SIG en

el Departamento de Estado, siempre reconoció la importancia de los sensores remotos y de la información geográfica en la actividad diplomática y en la ayuda humanitaria y en este sentido trabajo incansablemente para expandir su uso y aplicación.

Asimismo, el Dr. William Wood adelantó las negociaciones que condujeron a la liberación de la información derivada de la Misión Radar Topográfica del Shuttle (SRTM) para aplicaciones humanitarias. De hecho, la Unidad de Información Geográfica Humanitaria que él concibió, ha contribuido con información geográfica, ciencia y herramientas de análisis al apoyo en situaciones tales como el terremoto en la zona de Sumatra-Andaman, el Tsunami que afectó el sudeste asiático, el genocidio ocurrido en Darfur y en la identificación de otras situaciones humanitarias igualmente críticas. Todas estas realizaciones han beneficiado distintas comunidades a lo largo del mundo.

RED PROFESIONAL PANAMERICANA (RPP):

Una comunidad viva y dinámica de especialistas en las ciencias afines al IPGH

Con el propósito de incrementar los vínculos entre el Instituto Panamericano de Geografía e Historia y los profesionales interesados en sus ciencias afines y para propiciar acciones que estimulen su desarrollo, se ha establecido la "Red Profesional Panamericana (RPP)" que será administrada por la Secretaría General del Instituto.

Mayor información: <http://www.ipgh.org/spanish/rpp>

ANALIZAN FUTURO Y RENUEVAN DIRECTIVOS DEL COMITÉ DE HIDROGRAFÍA DE LA COMISIÓN DE CARTOGRAFÍA DEL IPGH

Exitosamente por undécima ocasión, se reunió el Comité de Hidrografía de la Comisión de Cartografía del IPGH en el Club Naval de la ciudad de Guayaquil, Ecuador los días 4 al 6 de julio de 2005. El evento contó con la presencia del Director de la Organización Hidrográfica Internacional, Capitán de Navío Hugo Gorziglia Antolini. Asimismo, el presidente saliente del Comité, Capitán de Navío Roberto Garnham, del Servicio Hidrográfico de Chile, presentó su informe de actividades. Los asistentes dieron especial atención al tema de las nuevas tecnologías y la actualización de las cartas hidrográficas, en particular en lo relacionado con la adquisición, procesamiento y manejo de la información Multihaz. Finalmente, el Comité eligió como Presidente Entrante al Director del Instituto Oceanográfico de la Armada del Ecuador, Capitán de Fragata Mario Proaño Silva, quien trasladará a la Reunión Técnica de la Comisión de Cartografía el resultado de las deliberaciones y su aporte a las metas de la Comisión para el cuatrienio siguiente.



Página Web del Comité de Hidrografía de la Comisión de Cartografía del IPGH: <http://www.shoa.cl/ipgh/ipgh.htm>

YA SON 17 LOS CURSOS DE NOMBRES GEOGRÁFICOS REALIZADOS EN LA REGIÓN



Entre los días 22 de agosto y 2 de septiembre de 2005, en las instalaciones del Instituto Geográfico Nacional de Panamá "Tommy Guardia", exitosamente se adelantó el XVII Curso Internacional e Nombres Geográficos "José Joaquín Hungría Morell" de la Comisión de Cartografía del IPGH. El acto inaugural fue presidido por el Viceministro de Obras Públicas de Panamá, Luis Manuel Hernández. Asimismo, en el acto inaugural se contó con la participación del Geógrafo Alberto McKay, Vicepresidente del IPGH, del presidente de la Sección Nacional y del Tommy Guardia, Ingeniero Carlos Laguna y del coordinador del curso y del grupo de trabajo en Nombres Geográficos del IPGH, señor Roger Payne.



Uno de los propósitos de la actividad es la de contribuir al fortalecimiento del "Tommy Guardia" como la Autoridad Nacional de Panamá en materia de Nombres Geográficos para múltiples fines

El informe final del XVII Curso Internacional de Nombres Geográficos "José Joaquín Hungría Morell", puede ser consultado en el siguiente enlace:

<http://www.ipgh.org/download-file/noticias/XVII-Curso-Int-Nom-Geog.pdf>

Acto de apertura del XVII Curso Internacional de Nombres Geográfico, "José Joaquín Hungría Morell". En la fotografía se encuentran, de izquierda a derecha, Alberto McKay, Vicepresidente del IPGH; Luis Manuel Hernández, Viceministro de Obras Públicas; Carlos Laguna, Presidente de la Sección Nacional del IPGH y Director del IGN "Tommy Guardia"; Juan Segura, Consejero de la Embajada de República Dominicana y Consuelo Tempone, catedrática de la Universidad de Panamá

EL IPGH EDITA EL BOLETÍN DE GSDI PARA LATINOAMÉRICA Y EL CARIBE

Por encargo de la directiva de la GSDI (Asociación Global para el Desarrollo de la Infraestructura de Datos Espaciales), a partir del pasado mes de julio el IPGH edita mensualmente, en versiones español e inglés, el Boletín de GSDI para Latinoamérica y el Caribe.

El Boletín GSDI LAC se concentra en el tema de las infraestructuras de datos espaciales -IDE y al editarse en español busca no sólo llegar a los especialistas en su lengua sino también la integración de la comunidad científica alrededor de una materia esencial para optimizar el papel de los datos espaciales para la toma de decisiones, la mejor formulación de proyectos, la educación y el acceso ciudadano a la información geográfica.

La Secretaría General designó como editora de la publicación a la Ingeniera Nancy Aguirre Gutiérrez cnaguirre@ipgh.org, profesional con amplia experiencia, actualmente candidata al doctorado en geografía en la Universidad de Texas (Austin).

http://www.ipgh.org/download-file/noticias/GSDI/SDI_LAC_Oct05Espanol.pdf

ANÁLISIS URBANO DE PIURA-CASTILLA, PERU (2005)

Nuevo libro de Clarence Minkel, Presidente de la Sección Nacional del IPGH en Estados Unidos



El pasado mes de julio, el Dr. C.W. Minkel viajó a Perú para la presentación de su libro/atlas titulado "Análisis Urbano de Piura-Castilla, Perú", 2005. En la publicación se resumen los resultados de un proyecto de investigación realizado a lo largo de cinco años, conducido por el Dr. Minkel junto con sus colegas peruanos, diseñado para facilitar la planeación en éste que es el quinto centro urbano más grande del Perú y el más grande de la región fronteriza entre Perú y Ecuador. Los temas tratados incluyen la migración de la población, utilización del suelo urbano, desarrollo industrial, comercio, gobierno e instituciones socio-culturales. Ayuda parcial para la investigación realizada fue proporcionada por el IPGH, por la Universidad Nacional de Piura, Perú y por la Universidad de Tennessee.

SEMANA GEOMÁTICA 2005

Con ocasión de los 70 años del IGAC, sede de la Sección Nacional del IPGH en Colombia, se organizaron diversos actos entre los cuales destacan la Semana Geomática 2005 y la inauguración del Museo Nacional de Geografía y Cartografía de Colombia.

Reporte de la Semana Geomática: http://www.ipgh.org/download-file/noticias/Rep_Semana-Geomat-2005.pdf



VIII CONFERENCIA CARTOGRÁFICA DE LA ONU PARA AMÉRICA



En la sede de las Naciones Unidas en Nueva York, del 27 de junio al 1 de julio de 2005, se llevó a cabo una nueva edición de la Conferencia Cartográfica regional para América, en esta oportunidad enfocada al tema de la infraestructura de datos espaciales a nivel continental. Con la participación de las principales organizaciones internacionales en el campo de la geografía y la información espacial, un destacado número de expertos y de las delegaciones de los Estados Miembros de la ONU (si bien la representación regional fue limitada), la conferencia evaluó aspectos relacionados con las políticas de información, aspectos institucionales y económicos en el manejo de la información para distintos fines, dando prelación a los temas relacionados con el Desarrollo Sostenible y en especial, a la producción, gerencia y diseminación de la información geográfica mediante el desarrollo de infraestructuras de datos espaciales realmente sostenibles por los países.

El Secretario General del IPGH, Santiago Borrero entregó la presidencia a México en cabeza del Director de Geografía del INEGI, Mario Reyes, quien resultó elegido por unanimidad de los delegados y quien condujo exitosamente las deliberaciones. En su presentación el Secretario del IPGH se refirió a aspectos relacionados con el desarrollo institucional en la región y la construcción de capacidades para el desarrollo de la infraestructura regional de información geográfica.

Presentación del Sec. Gral., Santiago Borrero: http://www.ipgh.org/download-file/noticias/Borrero_UNRCC_A_05.pdf
El programa, las resoluciones adoptadas y las presentaciones se encuentran disponibles en la página de la ONU: <http://unstats.un.org/unsd/geoinfo/eighthunrccadocuments.htm>

EL MUNDO CAMBIANTE DE LA CARTOGRAFÍA CONFERENCIA ICA 2005

Con el sugestivo título de "Iniciativas Cartográficas para un Mundo en Transformación" en la ciudad de La Coruña (Galicia) en España, la Asociación Cartográfica Internacional -ICA realizó su conferencia 2005. El evento congregó a más de 2000 delegados, que se reunieron alrededor de un gran número de presentaciones técnicas, exhibiciones especializadas y de eventos profesionales y sociales que se desarrollaron en paralelo para hacer de este uno de los principales acontecimientos

internacionales del presente año.

El IPGH se hizo presente de distintas maneras. Por una parte la delegación asistente estuvo encabezada por el Presidente del IPGH, Juan Francisco Lucio Sanmarco, por el Secretario General, Santiago Borrero y por los presidentes de las secciones nacionales del IPGH en Argentina, Chile y Perú, Alfredo Stahlschmidt, Luis Alegría Matta y Francisco Vargas Vaca, respectivamente, todos ellos directores de los institutos geográficos de sus países.

Cabe precisar que en el marco de la conferencia se precisó el alcance de algunas de las actividades que en el 2006 permitirán la implementación de los acuerdos suscritos entre la ICA y el IPGH en el 2005. Asimismo, el Secretario General presidió varias de las sesiones e intervino con una ponencia en la sesión especial sobre infraestructuras de datos espaciales en donde presentó diversas reflexiones sobre la forma como la diversidad cultural permite enriquecer el desarrollo de tales infraestructuras.



Ramón Lorenzo, Presidente del Congreso de ICA 2005, se dirige a los asistentes durante la ceremonia de instalación del evento



La delegación del IPGH al Congreso ICA 2005 en La Coruña, contó con la presencia de los presidentes de las secciones nacionales de Argentina, Chile y Perú encabezadas por el Presidente del IPGH, Juan Francisco Sanmarco y el Secretario General, Santiago Borrero

Presentación del Sec. Gral. Santiago Borrero:

http://www.ipgh.org/download-file/noticias/Borrero_ICC_ICMT_LC-ESPANA-2005.pdf

REGIONALIZACIONES DE AMÉRICA: LOS PAÍSES BOLIVARIANOS

Contribución del Vicepresidente Primero del IPGH, Alberto Arturo McKay

Motivado por el sentido y el alcance de los eventos estatutarios cuatrienales del IPGH, el Vicepresidente del Instituto, Alberto McKay, ha escrito un nuevo ensayo de Geografía Histórica y Política sobre los Países Bolivarianos, cuyo texto concluye sobre aspectos relacionados con la formación de los bloques modernos de integración y la III Cumbre de Presidentes Sudamericanos en la que se firmó la declaración de Cusco de 2004.

Texto completo: http://www.ipgh.org/download-file/noticias/Region-Amer-Pais-Boliv_A-Mackay.pdf

CULTURA E INFRAESTRUCTURA DE DATOS ESPACIALES

Los días 17 al 19 de agosto de 2005, el Atlantic Institute, GSDI y MIT adelantaron en la ciudad de Boston un taller enfocado a la consideración de la variable cultural en el desarrollo de las infraestructuras de datos espaciales -IDE desde lo local hasta el nivel global, como corresponde a GSDI. El Secretario General del IPGH, miembro del comité organizador, intervino con una presentación con referencias específicas al ámbito americano.

Presentación Sec. Gral. Santiago Borrero: http://www.ipgh.org/spanish/noticias-ipgh/2005-08-17_infra-dat-espacial.htm

CONCURSO DE ENSAYOS CON EL APOYO DE LA FIG

Con el apoyo de la FIG (Federación Internacional de Agrimensores) se lleva a cabo un concurso de ensayos académicos, con el propósito de apoyar la divulgación de investigaciones de estudiantes relacionadas con Geomática, Geografía y Topografía en países donde la educación es en español. Paralelamente, el concurso sirve para demostrar la calidad en la producción académica y las limitaciones existentes para su divulgación por cuanto la mayoría de las revistas técnicas especializadas se publican en inglés. *Más información:* <http://www.ensayos.org>

LANZAMIENTO DEL ATLAS DE LA REPÚBLICA DE CHILE



Alocución del Director del Instituto Geográfico Militar, Coronel Luis Alegría Matta



Entrega el Comandante en Jefe del Ejército, General de Ejército Juan Emilio Cheyre Espinosa, un ejemplar del Atlas de la República de Chile a la Ministra de Vivienda, Urbanismo y Bienes Nacionales, Sra. Sonia Tschorne B.

Comunicado de Prensa:

<http://www.ipgh.org/download-file/noticias/Atlas-Rep-Chile.pdf>

PRIMER ENCUENTRO IBEROAMERICANO DE EDITORES CIENTÍFICOS

Fuente: SDI LAC Septiembre 2005

Fuente: Ana María Flores

El Primer Encuentro Iberoamericano de Editores Científicos "Nuevos paradigmas en la edición científica" se llevará a cabo el 6 y 7 de octubre de 2005, en Buenos Aires, Argentina.

Objetivos: se tratará la rapidez de la transición hacia la edición virtual y el desafío que les plantea a las revistas científicas; la influencia que esta modalidad tendrá sobre estas publicaciones, escritas en español y portugués, actualmente sub-representadas en los índices y bancos de datos internacionales producidos en los países desarrollados; también la repercusión de los autores que escriben en ellas y las consecuencias en su evaluación por parte de los organismos de ciencia y tecnología de los respectivos países que deben valorar su producción.

El evento es organizado por CAYCIT. Los resúmenes estarán en línea a partir del día 8 de septiembre. Más adelante estarán también las conclusiones.

Beneficios esperados: Integrar los esfuerzos que se realizan en los países participantes para mejorar la calidad editorial y académica de las revistas destinada a lograr un mejor posicionamiento respecto de las publicaciones de la corriente principal de la investigación; difundir el uso de estándares y su aplicación a las nuevas alternativas de producción editorial, como las publicaciones electrónicas, los archivos abiertos y las iniciativas como SciELO; analizar la relación costo-beneficio de las publicaciones en papel y las electrónicas y el marketing que se les debe aplicar para obtener una mayor difusión.

Contacto: Ana María Flores aflores@caicyt.gov.ar

Para mayor información diríjase a <http://www.caicyt.gov.ar/eidec2005/>


COMISIÓN DE HISTORIA REACTIVA LA REVISTA FOLKLORE AMERICANO

Con la decisión de nombrar como editor de la Revista Folklore Americano al Dr. Boris Berenzon, cuyo último número impreso corresponde al No. 61 (enero-diciembre, 2000); con la integración de un nuevo comité editorial, bajo la presidencia del Dr. Miguel León-Portilla (México) y con la medida de publicar el No. 62 como un servicio de información en línea, se inicia una nueva etapa para esta publicación cuyos orígenes se remontan a 1953. La secretaría de redacción estará a cargo de María Luisa Flores Garduño (México) y en el comité editorial participarán los siguientes especialistas:

- Dra. Lourdes Arizpe (México)
- Dra. Georgina Calderón (México)
- Dr. Boris Berenzon (México), Editor
- Dra. Catherine Walsh (Ecuador)
- Dr. Walter Mignolo (Estados Unidos)
- Dr. Carlos Barros (España)
- Dr. Norman Simms (Nueva Zelanda)
- Dr. Nelson Maldonado-Torres (Estados Unidos de América)


**NUEVA PUBLICACIÓN
DEL PROFESOR YAMANDÚ ACOSTA,**

Ganador del Premio Pensamiento de América
" Leopoldo Zea" - 2005



NOVEDADES EDITORIALES


Últimas Revistas Periódicas Publicadas



Revista Cartográfica No. 78/79
Enero-Diciembre 2004



Revista Geográfica No. 134
Julio-Diciembre 2003




Revista de Historia de América No. 132
Enero-Junio 2003

Publicaciones en Producción



Revista Geográfica No.135
Enero-Junio 2004



Revista de Arqueología Americana No. 22
Enero-Diciembre 2003

Boletín Aéreo No. 280

Octubre, 2005



INSTITUTO PANAMERICANO DE GEOGRAFÍA E HISTORIA

Organismo Especializado de la O.E.A.
Secretaría General
Ex-Arzobispado No. 29, Col. Observatorio
11860 México, D.F.
México

E-mail: SecretariaGeneral@ipgh.org

Web: <http://www.ipgh.org>

El Boletín Aéreo es una publicación informativa del IPGH en formato digital y distribución gratuita.

Si desea recibir por correo electrónico el Boletín Aéreo, sírvase enviar su solicitud a: BoletinAereo@ipgh.org

D.R. ©2005 Instituto Panamericano de Geografía e Historia